



Criterion 2 - Teaching-learning and Evaluation

Key Indicator 2.3 Teaching- Learning Process

Metric No. 2.3.1

Student centric methods, such as experiential learning, participative learning and problem solving methodologies are used for enhancing learning experiences.

GPS MAPPING, GEOMORPHOLOGIC STUDY/SURVEY AND GEO-TAGGING

वाघिरे कला वाणिज्य व विज्ञान महाविद्यालय ,सासवड

पर्यटन विभाग

जी .पी. एस सर्वेक्षण

दिनांक ३१ ऑक्टोंबर २०२३ रोजी देवगिरी किल्ला या ठिकाणी जी.पी. एस सर्वेक्षण करण्यात आले या सर्वेक्षणसाठी मार्गदर्शक म्हणून विभागप्रमुख प्रा. भूतकर एच .व्ही. ,प्रा. काळे पी. एस व प्रा निगडे एस व्ही हे उपस्थित होते .

या जी.पी. एस पर्यटन विभागातील तिन्ही वर्गातील विद्यार्थ्यांसह उपस्थित होते. जी.पी. एस या प्रणालीचा उपयोग कसा केला जातो आणि भविष्यासाठी किती महत्वाचा आहे या बद्दल प्रा. भूतकर सर यांनी मार्गदर्शन केले. त्या सोबत पूर्ण किल्याचे सर्वेक्षण केले. या सर्वेक्षणासाठी महाविद्यालयचे प्राचार्य डॉ. पंडित शेळके यांचे मोलाचे सहकार्य लाभले





वाघिरे कला वाणिज्य व विज्ञान महाविद्यालय ,सासवड

पर्यटन विभाग

जी .पी. एस सर्वेक्षण

दिनांक 17 मार्च २०२२ रोजी पुरंदर किल्ला या ठिकाणी जी.पी.एस सर्वेक्षण करण्यात आले या सर्वेक्षणसाठी मार्गदर्शक म्हणून विभागप्रमुख प्रा. भूतकर एच .व्ही. ,प्रा. काळे पी .एस व प्रा निगडे एस व्ही हे उपस्थित होते .

या जी पी एस सर्वेसाठी पर्यटन विभागातील तिन्ही वर्गातील विद्यार्थी उपस्थित होते . या सर्व विद्यार्थ्यांनी जी.पी.एस चे महत्व प्रा. काळे पी .एस यांनी सांगितले .

जी.पी.एस या प्रणालीचा उपयोग व मशीन चा वापर कसा करायचा या बद्दल प्रा. निगडे सर यांनी मार्गदर्शन केले. या जी.पी.एस सर्वेक्षणाचा उपयोग भविष्यासाठी किती महत्वाचा आहे हे समजून सांगितले या सर्वेक्षणासाठी महाविद्यालयचे प्राचार्य डॉ. सुषमा भोसले यांचे मोलाचे सहकार्य लाभले





वाघिरे कला वाणिज्य व विज्ञान महाविद्यालय ,सासवड

पर्यटन विभाग


जी .पी. एस सर्वेक्षण

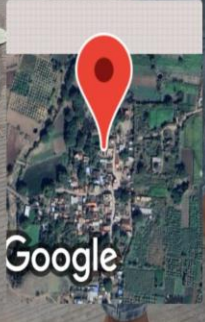
दिनांक ११ मार्च २०२३ रोजी मल्हारगड किल्ला व सोनोरी गाव या ठिकाणी जी.पी.एस सर्वेक्षण करण्यात आले या सर्वेक्षण करण्यासाठी मार्गदर्शक म्हणून विभागप्रमुख प्रा. भूतकर एच .व्ही. ,प्रा. काळे पी .एस व प्रा निगडे एस व्ही हे उपस्थित होते .

या जी.पी.एस सर्वेसाठी पर्यटन विभागातील तिन्ही वर्गातील विद्यार्थी उपस्थित होते. जी.पी.एस या प्रणालीचा उपयोग भविष्यासाठी किती महत्वाचा आहे या बद्दल प्रा. प्रा. काळे यांनी मार्गदर्शन केले. या जी.पी.एस सर्वेक्षणाचे महत्व गावकरयाना मुलांनी समजावून सांगितले . त्या सोबत पूर्ण गावाचे सर्वेक्षण केले. या सर्वेक्षणासाठी महाविद्यालयचे प्राचार्य डॉ. पंडित शेळके यांचे मोलाचे सहकार्य लाभले






 **GPS Map Camera**
Kalewadi, Maharashtra, India
 C26X+VQ, Kalewadi, Maharashtra
 412301, India
 Lat 18.412163°
 Long 74.049453°
 11/03/23 10:58 AM GMT +05:30



 **GPS Map Camera**
Sonori, Maharashtra, India
 93V2+X9C, Sonori, Maharashtra
 412303, India
 Lat 18.394793°
 Long 74.050763°
 11/03/23 09:45 AM GMT +05:30



 **GPS Map Camera**
Pune, Maharashtra, India
 Ramarchna Nivas, At Post Sonori, survey
 no.702, opp. ZP school, Malvadi, Pune,
 Maharashtra 412301, India
 Lat 18.392041°
 Long 74.050731°
 11/03/23 09:43 AM GMT +05:30